

議案第25号

北伏古幹線明渠排水路護岸改築工事請負契約締結の件

北伏古幹線明渠排水路護岸改築工事請負契約を次のとおり締結しようとするもの  
あります。

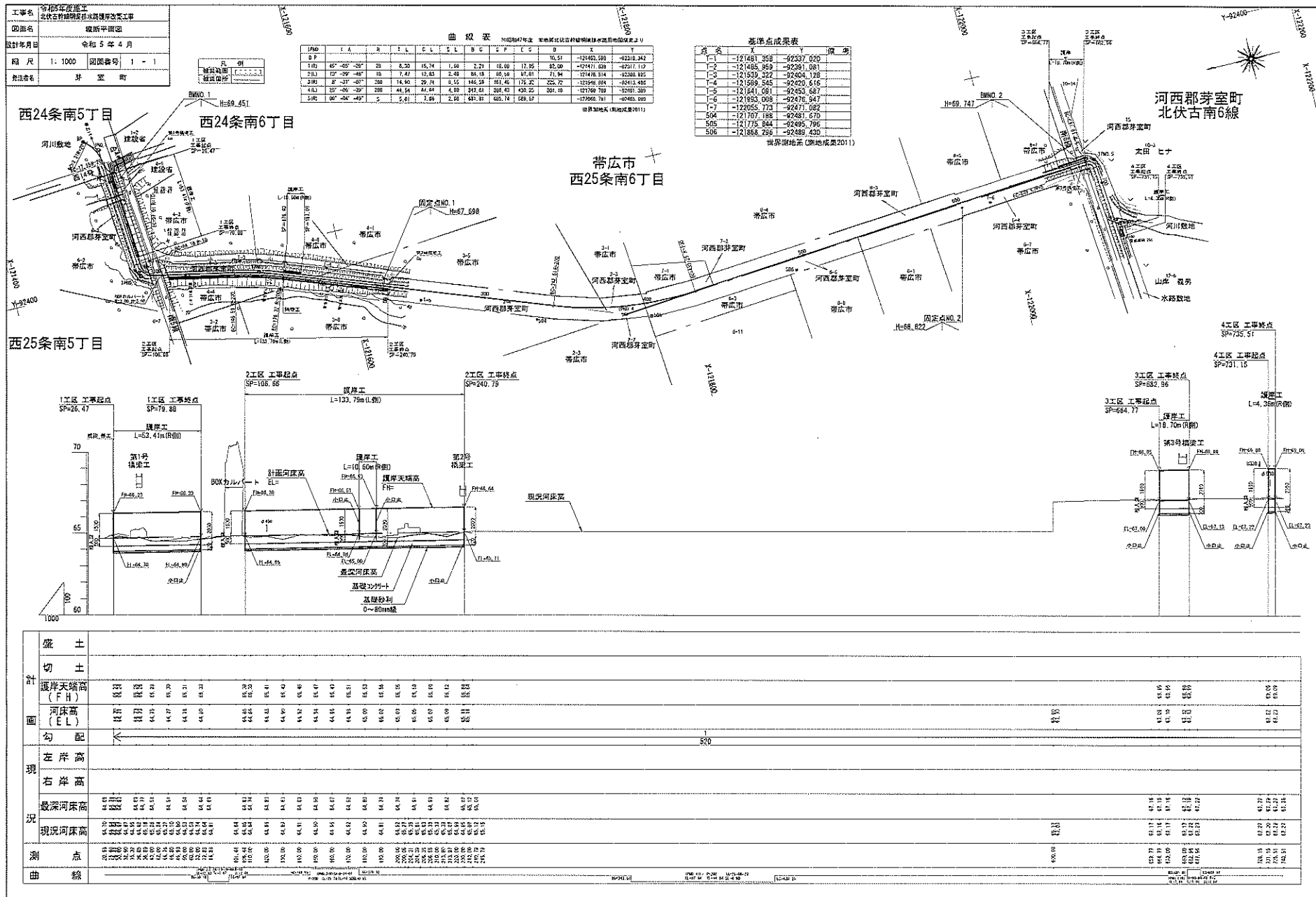
令和5年6月1日提出

芽室町長 手 島 旭

- |   |             |  |
|---|-------------|--|
| 1 | 工 事 名       | 北伏古幹線明渠排水路護岸改築工事                         |
| 2 | 工 事 場 所     | 芽室町 栄                                    |
| 3 | 契 約 の 方 法   | 指名競争入札                                   |
| 4 | 契 約 金 額     | 58,300,000円                              |
| 5 | 契 約 の 相 手 方 | 芽室町東6条10丁目1番1<br>株式会社北土開発<br>代表取締役 山田 朝常 |
| 6 | 工 期         | 自 令和5年 6月 8日<br>至 令和6年 3月 4日             |
| 7 | 工 事 概 要     | 護岸改築工 一式                                 |

説 明

北伏古幹線明渠排水路護岸改築工事請負契約を締結することについて、議会の議決に付すべき契約及び財産の取得又は処分に関する条例第2条の規定に基づき、議会の議決を得ようとするものであります。



工事名	令和5年度工事 北伏古河川橋梁架設工事
図面名	縦断平面図
設計年月日	令和5年4月
縮尺	1:1000 図面番号 1-1
批准者	井空 野

曲線表

区間	区間長	半径	中心角	切点X	切点Y	終点X	終点Y
1区	45°-05'-20"	20	8.20	15.74	1.00	2.21	08.60
2区	12°-29'-48"	18	7.47	12.83	2.40	81.18	05.50
3区	8°-21'-48"	200	14.90	29.74	0.50	142.34	01.40
4区	12°-08'-20"	200	14.90	29.74	0.50	142.34	01.40
5区	08°-04'-48"	5	5.41	3.26	2.50	431.31	02.14

基準点成果表

点号	X	Y	備考
1-1	-121481.350	-92337.000	
1-2	-121465.869	-92381.081	
1-3	-121530.222	-92404.126	
1-4	-121599.545	-92420.616	
1-5	-121641.091	-92455.687	
1-6	-121693.008	-92476.947	
1-7	-122055.773	-92471.082	
504	-121707.188	-92481.670	
505	-121715.344	-92495.796	
506	-121858.296	-92489.430	

参考資料

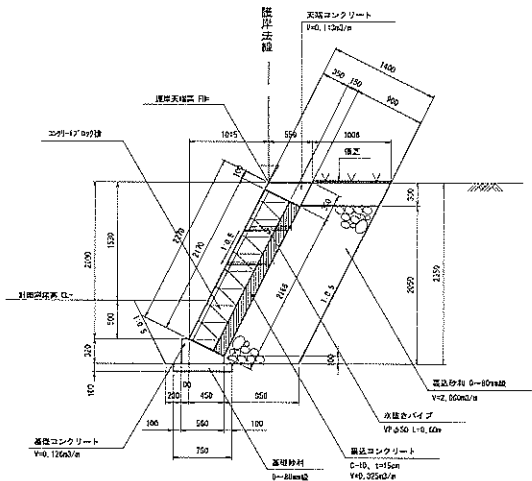
標準断面図

3/4:30

1 工区 (R側)

SP=26.47~SP=79.88

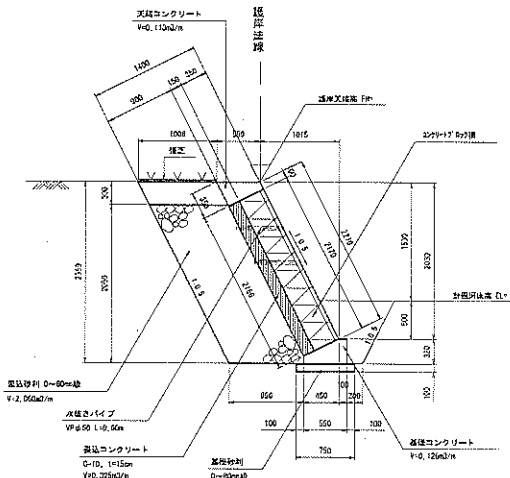
裏込コンクリート有 t=15cm



2 工区 (L側)

SP=106.84~SP=240.79

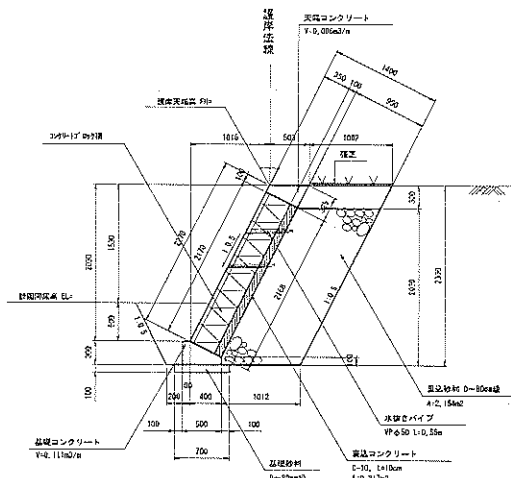
裏込コンクリート有 t=15cm



2 工区 (R側)

SP=176.40~SP=187.00

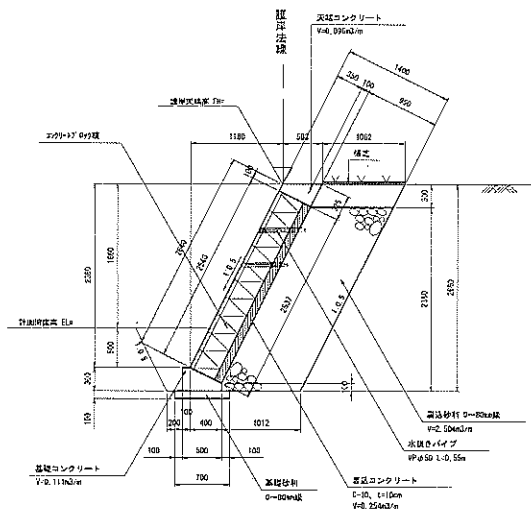
裏込コンクリート有 t=10cm



3 工区 (R側)

SP=664.77~SP=682.96

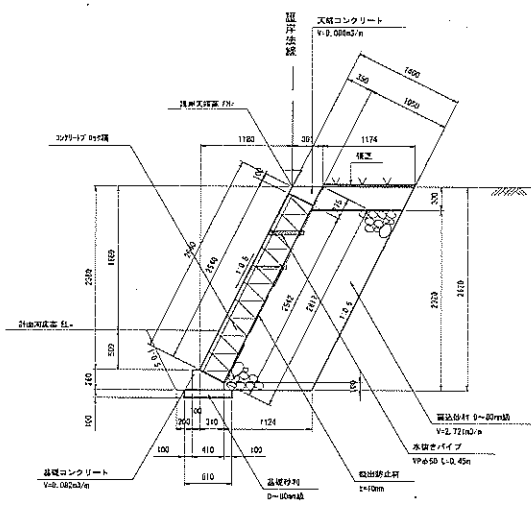
裏込コンクリート有 t=10cm



4 工区 (R側)

SP=731.15~SP=735.51

裏込コンクリートなし



工事名	中部縦断橋工 宝体市野原町宝体川橋脚改修工事		
図面名	標準断面図		
設計年月	令和5年4月		
縮尺	3/4:30	図面番号	1
発行箇所	宝体市		